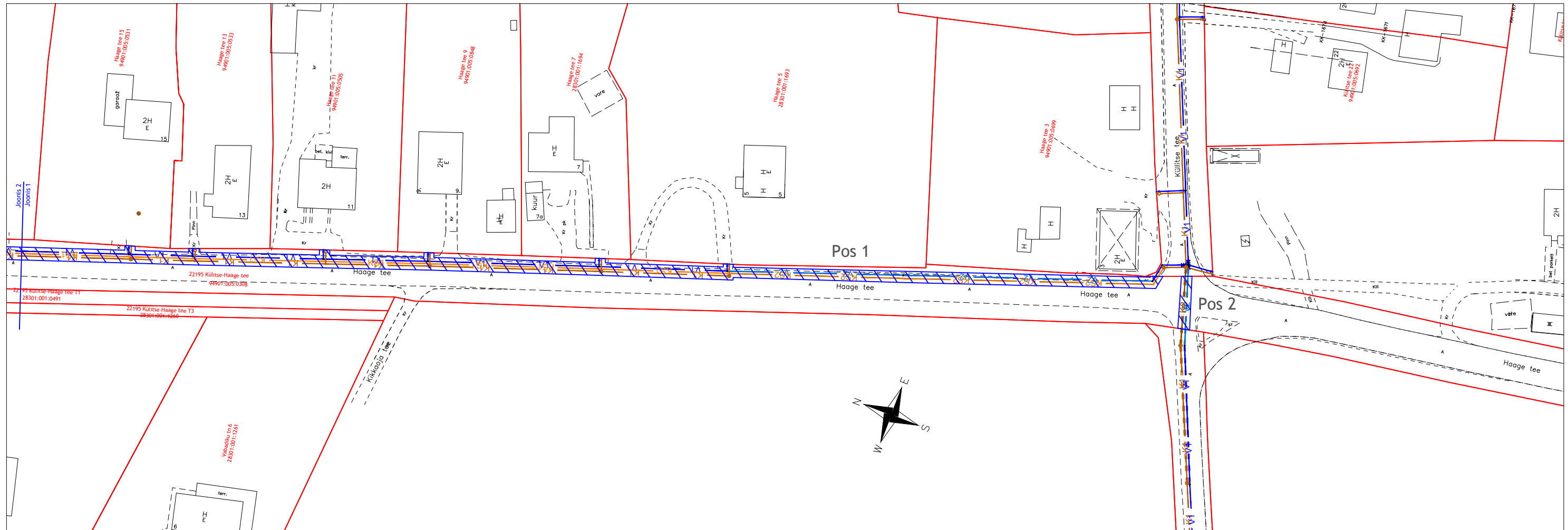
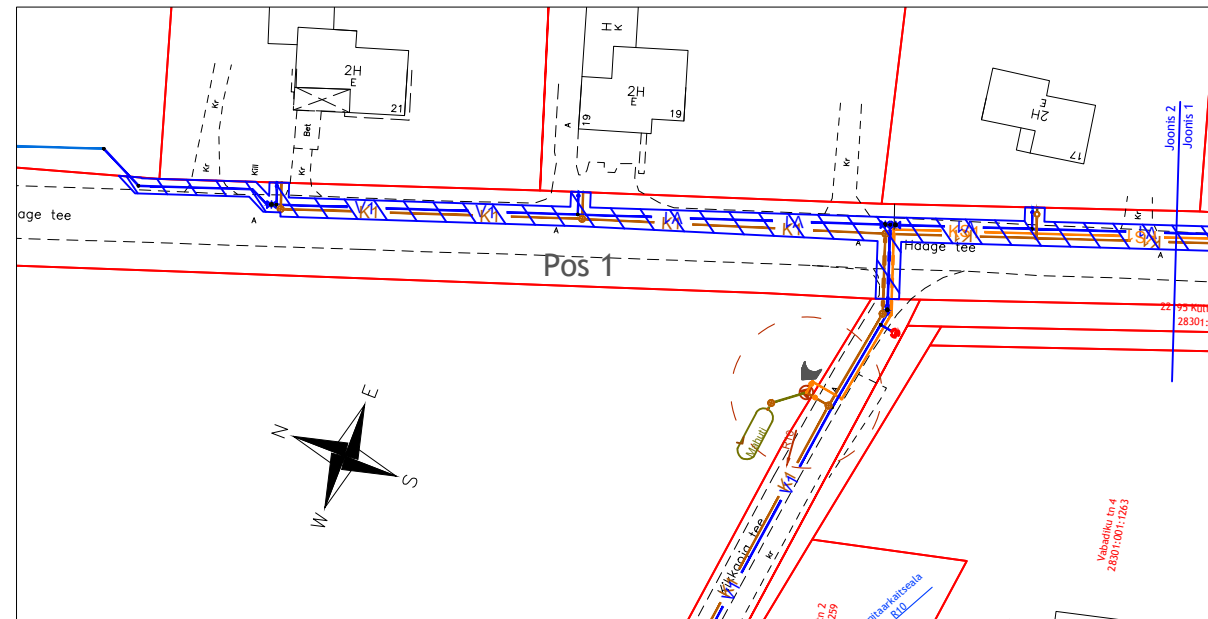


Külitse aleviku ühisveevärgi ja -kanalisatsiooni projekteerimine
OSA-4 PIHLAKA
Töö nr: 327204

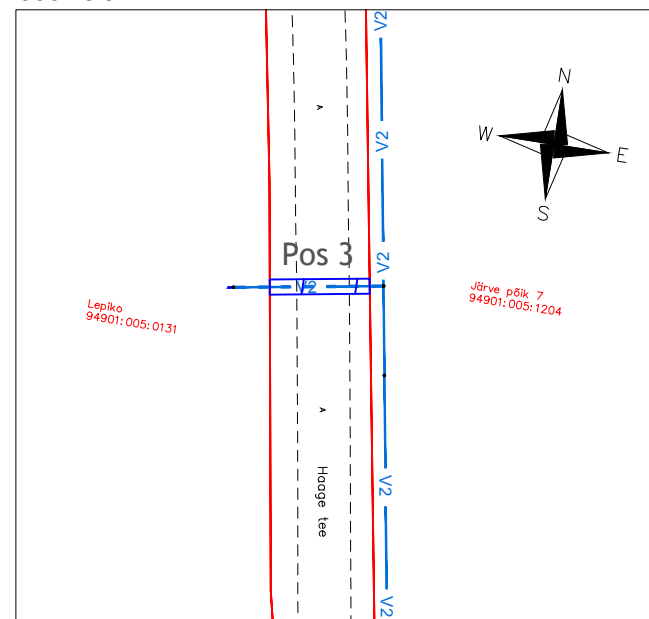
Joonis 1



Joonis 2














Joonis 3



Jrk nr	IKÕ ala Pos nr (plaanil)	Kinnistu registriosa number	Katastriüksuse tunnus, nimi ja sihtotstarve	Ala pindala m²
1	Pos 1	5743950	22195 Külitse- Haage tee 94901:005:0308 Transpordimaa	1305 m²
2	Pos 2	5743950	22195 Külitse- Haage tee 94901:005:0308 Transpordimaa	37 m²
3	Pos 3	5743950	22195 Külitse- Haage tee 94901:005:0308 Transpordimaa	26 m²

TINGMÄRGID:

- | | |
|---|--|
|  | Katastriüksuse piir |
|  | Projekteeritav veetorustik |
|  | Projekteeritav veetorustik, kinniselt rajatav |
|  | Projekteeritav survekanalisatsioonitorustik |
|  | Projekteeritav survekanalisatsioonitorustik, kinniselt rajatav |
|  | Projekteeritav kanalisatsioonitorustik |
|  | Proj. isevoolne ühiskanalisatsioonitorustik, kinniselt rajatav |
|  | Projekteeritav ühisveetorustiku siiber |
|  | Projekteeritav ühisveetorustiku läbipesukaev |
|  | Projekteeritav isevoolse kanalisatsiooni kaev |
|  | Kasutusõiguse ala |

Koostaja: Keskkonnaprojekt OÜ